



... mit lokalem Wetter

ZITAT DES TAGES

WIPPERFÜRTH  
LINDLAR



» Der Bessere soll gewinnen. «

KLAUS MÜLLER im Fußball-Tipp der BLZ zu seiner nicht vorhandenen Treue zu einem bestimmten Fußballverein

# Das große Bindeglied ist die Wupper

Neue Veranstaltungsreihe des Wasserquintetts beginnt an diesem Sonntag

von ANNA MARIA BEEKES

**MARIENHEIDE/WIPPERFÜRTH.** „Wasser Marschl!“ heißt die neue Veranstaltungsreihe des Wasserquintetts. Wie das von Wupperverband und Kreis unterstützte Projekt der Kommunen Marienheide, Wipperfürth, Hückeswagen und Radevormwald orientieren sich auch die einzelnen Stationen der Reihe an den fünf Talsperren Brucher, Lingese, Neye, Bever und Wupper.

Los geht es am kommenden Sonntag um 14 Uhr an der Wupperquelle in Börlinghausen. Harry Böseke erkundet unter dem Titel „Quellgeschichten“ die Spuren der frühen Montanindustrie im Bergischen und erklärt unter anderem den Ursprung des bekannten Sprichworts „über die Wupper gehen“. Er möchte sowohl Besucher als auch Bewohner sensibler für die oberbergische Geschichte machen: „Hier gab es das allerbeste Eisenerz“, so Böseke, „die meisten wissen gar nicht, dass Oberberg das Ruhrgebiet des Mittelalters war.“

## Der Bergische Fuhrmann

Als Bergischer Fuhrmann ist er auch am Freitag, 18. April, ab 19 Uhr in den Heier Stuben und erzählt von den alten oberbergischen Fuhr- und Pilgerwegen. Weiter geht es in der Veranstaltungsreihe des Wasserquintetts über die Wipperfürther Villa Ohl und die Alte Drahtzieherei zur Bever-Talsperre und mit dem historischen Bus ins Wülfig-Museum nach Radevormwald.




Wollen Regionen verknüpfen: Volker Barthel, Viviane Stölting, Harry Böseke, Bernd Burchardt und Norman Schorl (v.l.). (Foto: Ising)

„Uns liegt vor allem daran, die einzelnen Gebiete stärker zu vernetzen“, betont Volker

Barthel von der Stadt Wipperfürth als Sprecher des Wasserquintetts. Sein Marienheider

Kollege Bernd Burchardt bekräftigt: „Das Wasserquintett bietet neue Möglichkeiten.“

Als Verbindungsachse dient dabei vor allem die Wupper, die sich durch alle beteiligten



**Das Logo** des Wasserquintetts: Die fünf Punkte symbolisieren die Talsperren, das Grün die grüne Natur und die Wupper verbindet alle.

Kommunen schlängelt. „An der Wupper hat sich die kulturegeschichtliche und industrielle Entwicklung des Kreises vollzogen“, erläutert Barthel.

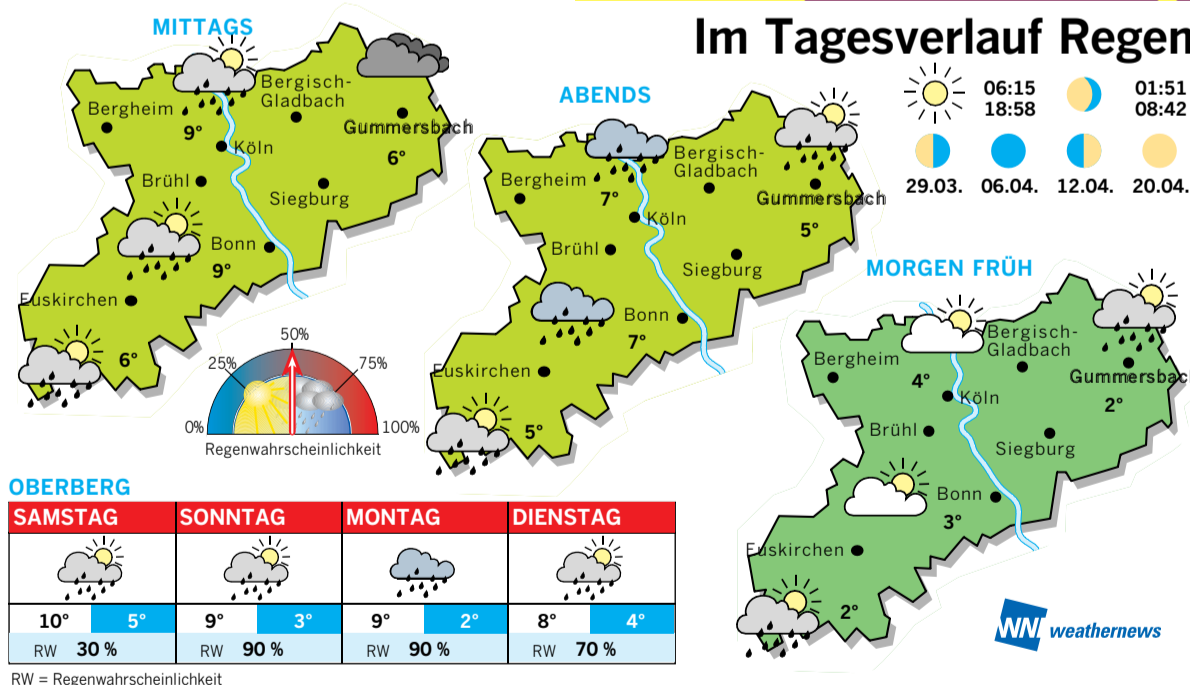
## Veranstaltungen bis Oktober

Den Ausklang findet die Reihe am 17. Oktober in der Alten Drahtzieherei, wo es ein Konzert mit vier Bands aus den einzelnen Kommunen geben soll. „Wer kommt, steht noch nicht fest“, so Volker Barthel, „das Programm ist unter Zeitdruck gestrickt worden.“ Denn die Verantwortlichen haben ein Ziel: Den A-Stempel der Regionale 2010, die höchste Auszeichnung des Regionalprojekts. Und der Ausschuss der Regionale tagt bereits Anfang Juni. Durch den A-Stempel erhofft sich das Wasserquintett finanzielle Unterstützung durch die Städtebauförderung.

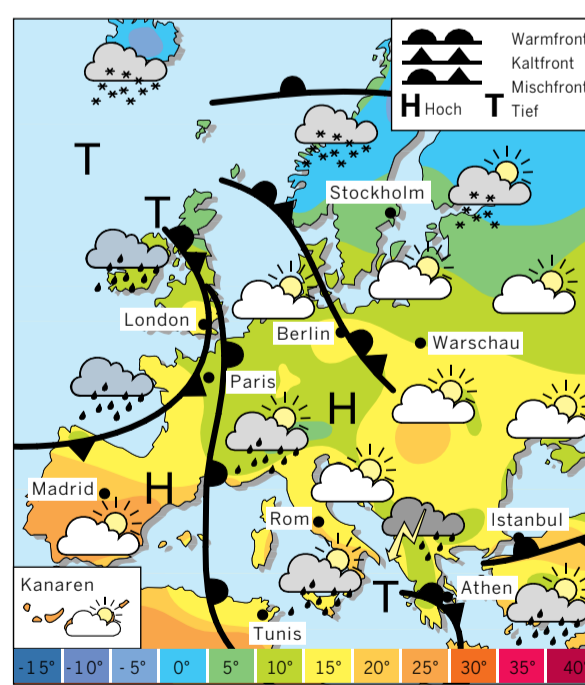
[www.wasserquintett.de](http://www.wasserquintett.de)

## DAS WETTER IN OBERBERG

germanwings.com Schönes Wetter entdecken. 19



## EUROPA-WETTER HEUTE



## EUROPA UND DIE WELT

	HEUTE	MORGEN
Amsterdam	Schauer 8°	sonnig 10°
Antalya	Schauer 16°	wolkig 21°
Athen	Gew. 14°	Regen 11°
Barcelona	wolkig 17°	wolkig 19°
Budapest	wolkig 15°	sonnig 15°
Dublin	Schauer 10°	wolkig 9°
Helsinki	Schnee 2°	Schnee 2°
Innsbruck	wolkig 10°	sonnig 5°
Istanbul	Schauer 15°	wolkig 12°
Kopenhagen	wolkig 7°	Schauer 7°
Larnaca	wolkig 19°	wolkig 22°
Las Palmas	wolkig 22°	heiter 23°
Lissabon	wolkig 20°	wolkig 18°
London	Regen 11°	wolkig 11°
Madrid	wolkig 20°	wolkig 18°
Mallorca	wolkig 17°	wolkig 15°
Moskau	heiter 7°	sonnig 7°
New York	Schnee 3°	heiter 2°
Paris	Schauer 12°	sonnig 11°
Prag	Schauer 9°	sonnig 10°
Reykjavik	Schnee 1°	sonnig 0°
Rom	Schauer 18°	sonnig 19°
Stockholm	wolkig 5°	Schnee 5°
Tokio	Regen 13°	sonnig 15°
Tunis	Regen 18°	heiter 17°
Warschau	wolkig 10°	heiter 13°
Wien	Schauer 10°	wolkig 12°
Zürich	wolkig 10°	heiter 11°

## OBERBERG

Heute ist es wechselnd bis stark bewölkt, und im Tagesverlauf fällt Regen. Die Werte erreichen 6 bis 8 Grad. Nachts regnet es häufig, die Luft kühlt sich auf 4 bis 2 Grad ab.

## DEUTSCHLAND

Mal scheint heute die Sonne, mal überwiegen Wolken, dabei kann es anfangs in Südbayern noch ein paar Regentropfen oder etwas Sprühregen geben.

## BIOWETTER

Das Wetter wirkt auf Geist und Organismus zunächst anregend. Man fühlt sich frisch und erholt, viele Menschen sind voller Tatendrang, und der Körper ist leistungsfähig.

## WETTERLEXIKON

Auswinterung: Frostschäden an Wintersaaten verursacht durch wiederholten Frostwechsel (Zerreißen der zarten Pflanzenwurzeln durch Frosthebung des Bodens).

## AUSFLUGSTIPP

	Samstag	Sonntag
Norderney	wolkig 11°	Regen 10°
Groningen	wolkig 10°	Regen 10°
Sneek	wolkig 10°	Regen 9°
Texel	sonnig 8°	Regen 8°
Alkmaar	sonnig 10°	Regen 10°
Amsterdam	sonnig 10°	Regen 10°
Middelburg	heiter 9°	Regen 9°
Knokke	heiter 9°	Regen 9°
Ostende	heiter 10°	Regen 9°
Antwerpen	heiter 12°	Regen 10°
Brüssel	heiter 12°	Regen 11°
Lüttich	heiter 10°	wolkig 10°
Maastricht	heiter 10°	wolkig 10°
Luxemburg	sonnig 9°	Schnee 8°
Trier	wolkig 11°	Schauer 11°

## DEUTSCHLAND

Berlin	wolkig 13°	Schauer 10°
Bremen	wolkig 9°	Schauer 10°
Dresden	wolkig 12°	Schauer 12°
Düsseldorf	Schauer 9°	wolkig 11°
Erfurt	wolkig 11°	Schauer 11°
Frankfurt	wolkig 10°	wolkig 11°
Freiburg	wolkig 10°	wolkig 12°
Hamburg	wolkig 9°	Schauer 8°
Hannover	wolkig 10°	Schauer 10°
Kassel	wolkig 8°	Schauer 10°
List/Sylt	Schauer 7°	Schauer 8°
München	wolkig 8°	Schauer 12°
Nürnberg	wolkig 8°	Schauer 10°
Rostock	wolkig 8°	Schauer 8°
Stuttgart	wolkig 10°	wolkig 12°
Zugspitze	wolkig 11°	Schnee 9°

## RHEINPEGEL, GESTERN 13 UHR

Konstanz 286 (0), Maxau 498 (+3), Mainz 360 (-16), Bingen 261 (-16), Koblenz 352 (-22), Andernach 423 (-26), Oberwinter 372 (-29), Bonn 452 (-34), Köln 483 (-38), Düsseldorf 458 (-36), Ruhrort 619 (-42), Emmerich 503 (-36)

## SCHNEEHÖHEN

**Deutschland:** Harz (Tal: 5 cm/ Berg: 100 cm), Sauerland (Tal: 0 cm/ Berg: 65 cm), Eifel (Tal: 0 cm/ Berg: 40 cm), Hunsrück (Tal: 0 cm/ Berg: 20 cm), Taunus (Tal: 0 cm/ Berg: 25 cm), Vogelsberg (Tal: 0 cm/ Berg: 20 cm), Thüringer Wald (Tal: 0 cm/ Berg: 65 cm), Erzgebirge (Tal: 5 cm/

Berg: 90 cm), Schwarzwald (Tal: 0 cm/ Berg: 100 cm), Bayerischer Wald (Tal: 0 cm/ Berg: 185 cm), Schwäbische Alb (Tal: 0 cm/ Berg: 20 cm), Allgäuer Alpen (Tal: 0 cm/ Berg: 320 cm), Bayerische Alpen (Tal: 0 cm/ Berg: 340 cm), Nullgradgrenze in 1500 Metern.

**Österreich:** Heiligenblut (Tal: 40 cm/ Berg: 100 cm), Bad Gastein (Tal: 20 cm/ Berg: 90 cm), St. Anton (Tal: 60 cm/ Berg: 260 cm), **Schweiz:** Adelboden (Tal: 15 cm/ Berg: 190 cm), St. Moritz (Tal: 40 cm/ Berg: 100 cm), Zermatt (Tal: 10 cm/ Berg: 190 cm), **Italien:** Cortina (Tal: 25 cm/